



Universidad Veracruzana

**ESTUDIO EXPLORATORIO DESCRIPTIVO SOBRE LAS TIC'S
RELACIONADAS CON LA TRANSPARENCIA EN EL ÓRGANO DE
FISCALIZACIÓN SUPERIOR DURANTE EL PERIODO 2012-2015.**

José Martín Cadena Barajas
Raúl De La Fuente Izaguirre



INTRODUCCIÓN




- El uso de las Tecnologías de la Información y Comunicación (TIC's) representa una forma en que los gobiernos administran y ejecutan sus procesos.
- Incremento de los canales de comunicación con los ciudadanos a través de portales, sistemas de información, correos electrónicos y desarrollo de software a la medida.
- El propósito es cumplir con las nuevas demandas de la ciudadanía, en menor tiempo, con bajos costos y mayor transparencia.



CONTEXTO



- El derecho de acceso a la información es reconocido como un derecho humano, que debe ser garantizado y protegido.
- El 12 de junio de 2002 se publica la Ley Federal de Transparencia y Acceso a la Información Pública Gubernamental (LFTAIPG).
- El 04 de mayo de 2015 se promulgó la Ley General de Transparencia y Acceso a la Información Pública (LGTAIP).



CONTEXTO



- En principio toda la información gubernamental es pública, y todos los servidores públicos deben rendir cuentas a los ciudadanos.
- En el ámbito tecnológico, la LGTAIP obliga a los sujetos a fomentar el uso de tecnologías de la información para garantizar la transparencia, el derecho de acceso a la información y la accesibilidad a éstos.
- El Gobierno Federal, con financiamiento otorgado por el Banco Mundial, implemento la Herramienta Sistema de Información Mexicana (INFOMEX).



CONTEXTO



Transparencia

- De acuerdo con Kopits (2000) la transparencia “significa acceso, fácil y oportuno a información fidedigna, completa, comprensible y comparable en el ámbito internacional”

Gobierno Abierto

- Calderón y Lorenzo (2010) “que entabla una constante conversación con los ciudadanos con el fin de escuchar lo que ellos dicen y solicitan, que toma decisiones basadas en sus necesidades y preferencias, que facilita la colaboración de los ciudadanos y funcionarios en el desarrollo de los servicios que presta y que comunica todo lo que decide y hace de forma abierta y transparente”

TIC's

- Castells (1996) define a las Tic's como el “conjunto convergente de tecnologías de la microelectrónica, la informática, las telecomunicaciones/ televisión/radio y la optoelectrónica”.

Georeferencia

- Según INEGI(2016) “localización de un objeto espacial (representado mediante punto, vector, área, volumen), en un sistema de coordenadas”

CONTEXTO



GIS

- Según INEGI (2016) “el Conjunto de herramientas diseñadas para obtener, almacenar, recuperar y desplegar datos espaciales(datos en un espacio geográfico) del mundo real”.

SIMVER

- Basado en tecnología web utilizando de front-end el software Visual Studio 2012 y de back-end SQL server 2012 en su versión Enterprise. Como antecedente al COMVER el ORFIS desarrolló y puso en marcha el Sistema de Información Municipal de Veracruz (SIMVER), cuya finalidad es cumplir con lo establecido en el artículo 37 de la Ley de Fiscalización Superior y Rendición de Cuentas del Estado de Veracruz, ofreciendo a los Entes Municipales un mecanismo de presentación de reportes específicos, relativos a la aplicación de los recursos públicos en un ejercicio fiscal. Cabe destacar que en lo que corresponde al ejercicio 2015 en el SIMVER se registraron en total 15,123 obras georreferenciadas en un mapa.



OBEJTIVOS



General

Describir el uso de las Tic's en el proceso de la transparencia y gobierno abierto en el Órgano de Fiscalización Superior del Estado de Veracruz.

Objetivos específicos


- Identificar y clasificar las Tic's utilizadas en el proceso de transparencia en el ORFIS 2012-2015
- Identificar y clasificar las solicitudes de transparencia del ORFIS en el periodo 2012-2015
- Clasificar el tipo de solicitud de transparencia durante los años 2012-2014
- Explicar la Evolución de los Tic's en la transparencia y Gobierno Abierto en el ORFIS durante el periodo 2012-2015.



METODOLOGÍA



- Descriptiva.
- Cualitativa.
- Revisión de la literatura existente.
- Revisión de la Fracción XXIII del portal de transparencia del Órgano de Fiscalización Superior del Estado de Veracruz.
- Análisis de los datos publicados sobre solicitudes de transparencia y los sistemas de información utilizados.



RESULTADOS

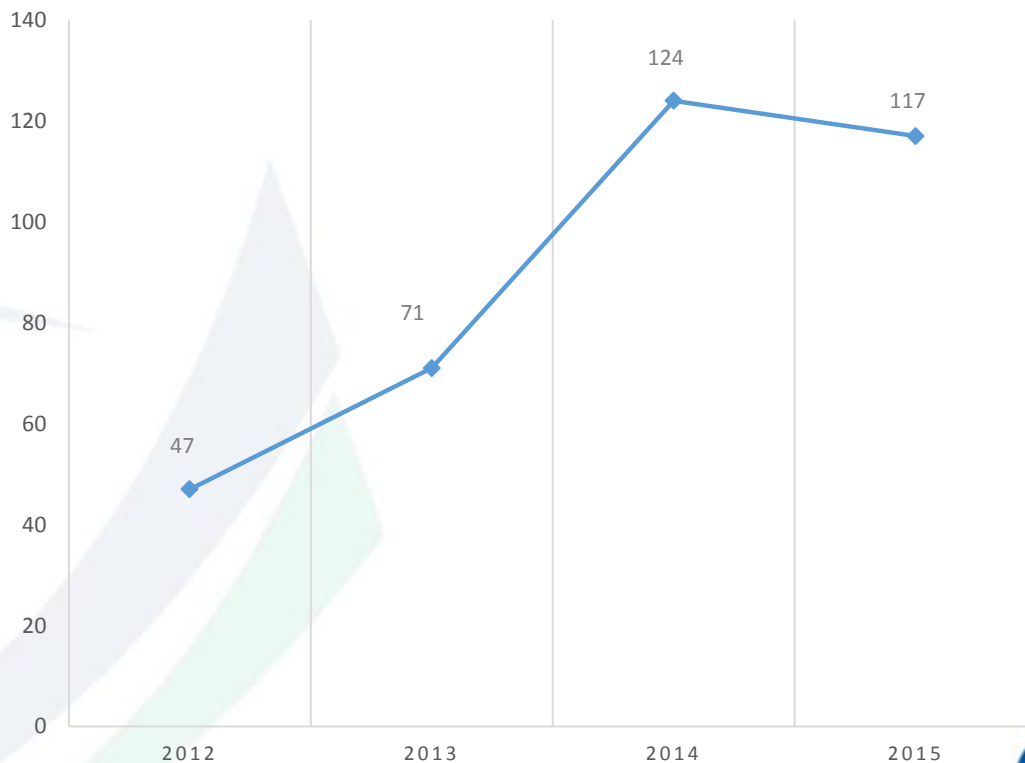


242 solicitudes en el periodo
2012-2015

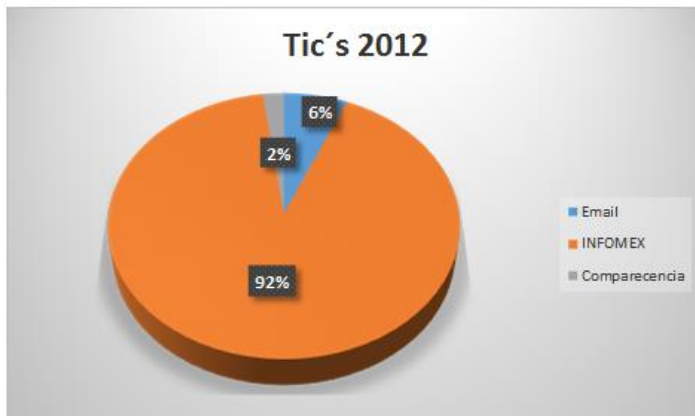
Medios:

- Sistema INFOMEX
- Correo electrónico
- Comparecencia
- Sistema de solicitudes (ORFIS, desde 2014)

SOLICITUDES

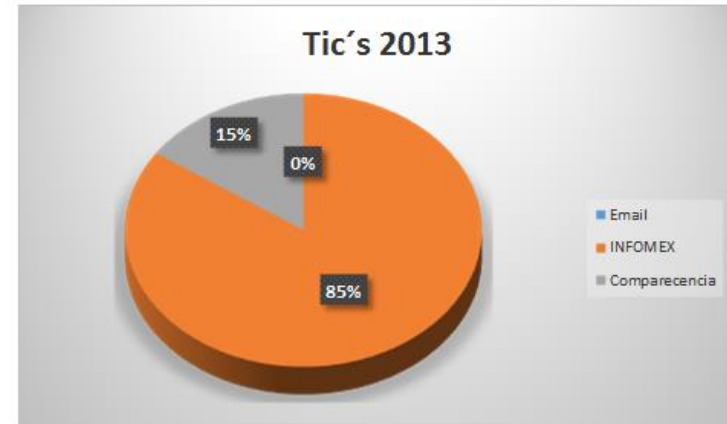


RESULTADOS



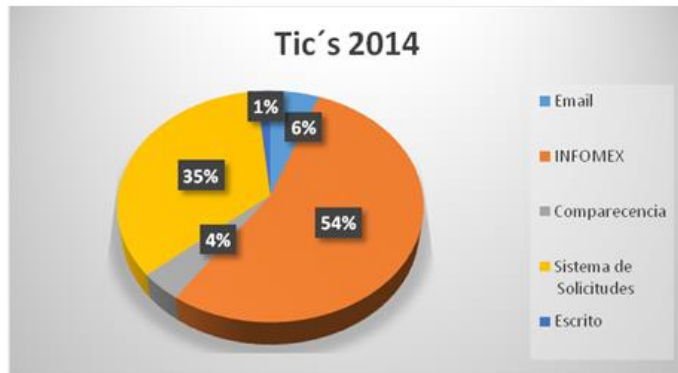
Gráfica 2

Fuente: Elaboración Propia a partir de <http://sistemas.orfis.gob.mx/uaip/documentos.aspx>



Gráfica 4

Fuente: Elaboración Propia a partir de <http://sistemas.orfis.gob.mx/uaip/documentos.aspx>



Gráfica 6

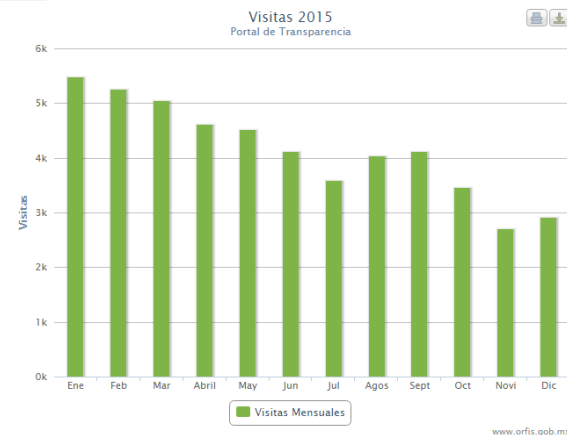
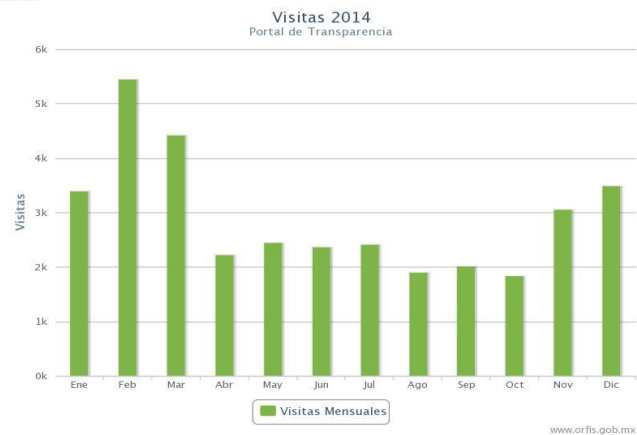
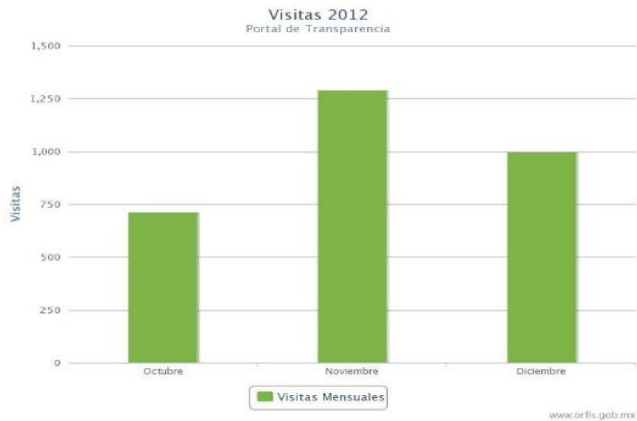
Fuente: Elaboración Propia a partir de <http://sistemas.orfis.gob.mx/uaip/documentos.aspx>



Gráfica 7

Fuente: Elaboración Propia a partir de <http://sistemas.orfis.gob.mx/uaip/documentos.aspx>

RESULTADOS



COMVER



- 2015:
15,123 obras y acciones,
13,223.7 millones de pesos
- 2016:
12,355 obras y acciones,
11,734.7 millones de pesos
- Resumen por concepto



PROGRAMAS DE INVERSIÓN



- Información programática y financiera establecida por la LFSRC
- Resumen por cada municipio y entidad paramunicipal (227 entes)
- Descarga de documentos firmados (Programas de inversión y cierres de ejercicio)

Órgano de Fiscalización Superior del Estado de Veracruz
Por una Fiscalización Superior confiable, oportuna y eficaz

COMVER

Sistema de Consulta de Obras y Acciones Municipales de Veracruz

La información es proporcionada por los Ayuntamientos y Entidades Paramunicipales a través del Sistema de Información Municipal (SIMVER), de acuerdo con lo establecido en el Artículo 37 de la Ley Número 548 de Fiscalización Superior y Rendición de Cuentas para el Estado de Veracruz de Ignacio de la Llave, por lo que la **veracidad de la misma es responsabilidad exclusiva de éstos**. El ORFIS dispuso este espacio en apoyo a las obligaciones de transparencia de los Entes Municipales, sin embargo **no convalida los datos que se difunden**, los cuales conforme a la Ley, podrán ser revisados en el Procedimiento de Fiscalización Superior de la Cuenta Pública, de acuerdo a las reglas y muestras de auditoría. En caso de contar con elementos que acrediten inconsistencias en la ejecución de acciones u obras públicas, les invitamos a presentar la queja o denuncia correspondiente en este mismo espacio, o a través de los medios dispuestos por el ORFIS.

Seleccione el ejercicio y el ente fiscalizable

Ejercicio: 2016 Tipo de ente: Municipal Ente fiscalizable: ACAJETE

PROGRAMA DE INVERSIÓN MAPA OBRAS Y ACCIONES 24

Programa de Inversión

Inversión registrada por programa o rubro de acuerdo a datos del SIMVER la cual puede cambiar durante el ejercicio, derivado de las modificaciones programático - presupuestales que sean autorizadas por el Cabildo o Consejo de Desarrollo Municipal, según la fuente de financiamiento de que se trate.

Programas de Inversión inicial (PGI)

Fondo	Descarga
FONDO DE APORTACIONES PARA EL FORTALECIMIENTO DE LOS MUNICIPIOS Y DE LAS DEMARCACIONES TERRITORIALES DEL DISTRITO FEDERAL	↓
FONDO DE APORTACIONES PARA LA INFRAESTRUCTURA SOCIAL MUNICIPAL Y DE LAS DEMARCACIONES TERRITORIALES DEL DISTRITO FEDERAL	↓

INVERSIÓN POR RUBRO

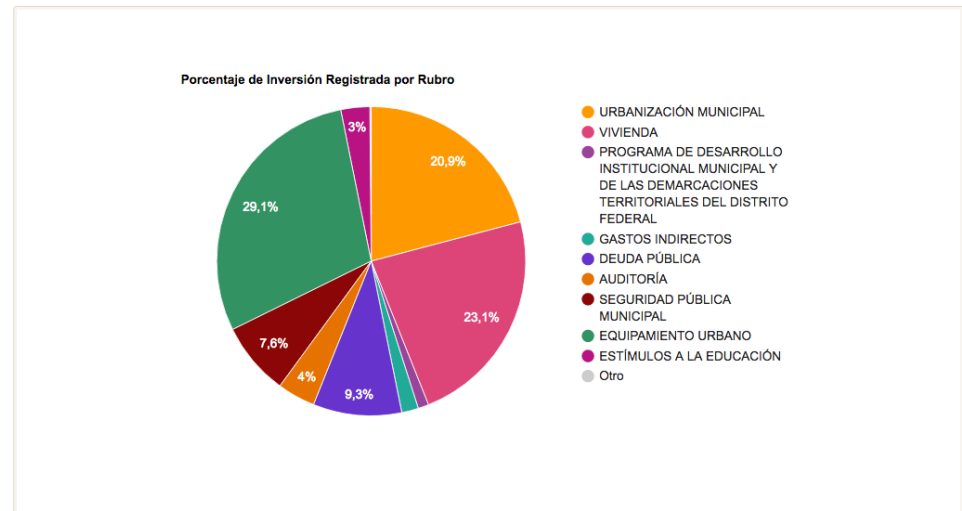


Montos y porcentajes destinados a cada rubro

Íconos para identificar el tipo de obra

sistemas.orfis.gob.mx/SIMVERP/Home/Municipios

Inversión registrada por rubro (Incluye modificaciones y cancelaciones)



Programa	Monto	Programa	Monto
AGUA Y SANEAMIENTO (AGUA POTABLE)	\$0.00	PREVENCIÓN PRESUPUESTARIA	\$0.00
AGUA Y SANEAMIENTO (DRENAJE)	\$0.00	DEUDA PÚBLICA	\$1,000,000.00
URBANIZACIÓN MUNICIPAL	\$2,258,547.86	AUDITORÍA	\$430,000.00
ELECTRIFICACIÓN	\$0.00	SEGURIDAD PÚBLICA MUNICIPAL	\$826,518.00
SALUD	\$0.00	FORTALECIMIENTO MUNICIPAL	\$15,000.00
EDUCACION	\$0.00	EQUIPAMIENTO URBANO	\$3,146,784.14

GEORREFERENCIA



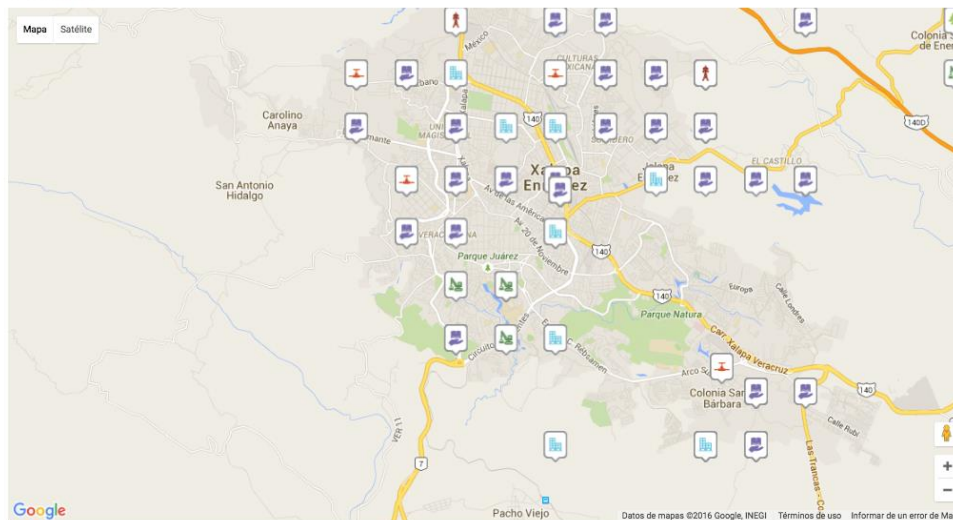
Obras georreferenciadas,

< \$300,000 a nivel localidad

≥ \$300,000 obligatorio reportar las coordenadas exactas

sistemas.orfis.gob.mx/SIMVERP/Home/Municipios

Mapa



- Los proyectos cancelados no aparecen en el mapa, pero puede conocerlos en la lista de Obras y Acciones.
- Las acciones no son georreferenciables, por lo tanto no aparecen en el mapa, pero puede conocerlas en la lista de Obras y Acciones.
- Los proyectos que el municipio no registró en un punto geográfico específico son mostrados en las coordenadas geográficas de la localidad correspondiente.

LISTADO DE OBRAS



Listado de obras y acciones:

- Concepto de inversión
- Número de obra
- Descripción
- Localidad
- Fuente de financiamiento (100% de los recursos; fondos federales y recursos propios)

Incluye obras canceladas



Obras y Acciones 158

Las obras marcadas con **rojo** están canceladas.

El ícono indica que el municipio proporcionó las coordenadas exactas de la obra

Mostrar registros

Buscar:

Programa	Número de obra	Descripción	Localidad	Fondo	Monto total
URBANIZACIÓN MUNICIPAL	2016300870401	CONSTRUCCIÓN DE PAVIMENTO DE CONCRETO HIDRAULICO EN CALLE ESPERANZA, ENTRE CALLE ANTORCHA Y TLANESSE EN LA COLONIA FRATERNIDAD ANTORCHISTA	XALAPA-ENRIQUEZ	REMFORTAMUNAA	\$1,614,050.40
URBANIZACIÓN MUNICIPAL	2016300870402	CONSTRUCCIÓN DE PAVIMENTO DE CONCRETO HIDRAULICO EN CALLE IGUALDAD, ENTRE CALLE ANTORCHA Y TLANESSE EN LA COLONIA FRATERNIDAD ANTORCHISTA	XALAPA-ENRIQUEZ	REMFORTAMUNAA	\$2,450,660.18
AGUA Y SANEAMIENTO (AGUA POTABLE)	2016300870403	INTRODUCCION DE AGUA POTABLE EN LA COLONIA 6 DE JUNIO	XALAPA-ENRIQUEZ	REMFORTAMUNAA	\$3,044,715.21
URBANIZACIÓN MUNICIPAL	2016300870406	CONSTRUCCIÓN DE PUENTE PEATONAL "JUVENTUD", UBICADO ENTRE LAS INSTALACIONES DE LA UNIVERSIDAD VERACRUZANA Y EL COMPLEJO USBI SOBRE CIRCUITO PRESIDENTES EN ZONA UNIVERSITARIA	XALAPA-ENRIQUEZ	REMFORTAMUNAA	\$10,500,000.00
URBANIZACIÓN MUNICIPAL	2016300870201	CONSTRUCCIÓN DE PAVIMENTO HIDRÁULICO EN CALLE PRIMO VERDAD, DE IGNACIO ZARAGOZA A JUAN DE LA LUZ ENRIQUEZ. COL. CENTRO.	XALAPA-ENRIQUEZ	FORTAMUNDF	\$2,554,346.96
URBANIZACIÓN MUNICIPAL	2016300870202	CONSTRUCCIÓN DE PAVIMENTO HIDRÁULICO EN CALLE IGNACIO ZARAGOZA, DE PRIMO VERDAD A BARRAGÁN. COL. CENTRO.	XALAPA-ENRIQUEZ	FORTAMUNDF	\$7,012,717.04
URBANIZACIÓN MUNICIPAL	2016300870203	CONSTRUCCIÓN DE PAVIMENTO HIDRÁULICO EN CALLE CHIAPAS, DE CALLE GUANAJUATO A AV. CENTRAL. COL. 3 DE MAYO.	XALAPA-ENRIQUEZ	FORTAMUNDF	\$4,556,532.00
URBANIZACIÓN MUNICIPAL	2016300870204	CONSTRUCCIÓN DE PAVIMENTO HIDRÁULICO EN CIRCUITO QUETZALCÓATL ENTRE CALLE TEOZINTLE Y HUAZONTLE, EN LA COLONIA MOCTEZUMA.	XALAPA-ENRIQUEZ	FORTAMUNDF	\$4,428,444.00
URBANIZACIÓN MUNICIPAL	2016300870205	CONSTRUCCIÓN DE PAVIMENTO HIDRÁULICO EN CALLE FRANCISCO VAZQUEZ, DE AV. ORIZABA A AV. XALAPA. COL. OBRERO CAMPESINA.	XALAPA-ENRIQUEZ	FORTAMUNDF	\$2,586,171.41
URBANIZACIÓN MUNICIPAL	2016300870206	CONSTRUCCIÓN DE PAVIMENTO HIDRÁULICO EN CALLE TOLUCA, DE AV. XALAPA A CALLE SONORA. COL. PROGRESO	XALAPA-ENRIQUEZ	FORTAMUNDF	\$1,500,000.00

Mostrando registros del 1 al 10 de un total de 158 registros

ANTERIOR 1 2 3 4 5 ... 16 SIGUIENTE

Fuente: Sistema de Información Municipal de Veracruz (SIMVER).

Contacto

Órgano de Fiscalización Superior del Estado de Veracruz

Carretera Xalapa-Veracruz No. 1102, Esq. Boulevard Culturas Veracruzanas, Reserva Territorial, C.P. 91096, Xalapa Veracruz

Commutador: 01 (228) 841 8600; Lada sin costo: 01 (800) 215 2745 Fax: 01 (228) 813 7777

Síguenos en




Última actualización: viernes, 1 de julio de 2016

DETALLE DE LA OBRA



- Fechas programadas de inicio y término
- Metas
- Modalidad de ejecución
- Reporte fotográfico mensual

← → ↻ 🏠 sistemas.orfis.gob.mx/simverp/Obra/Detalles/28009 🔍 ⚙️ 📄 📱 ☰

 2016300870401


CONSTRUCCIÓN DE PAVIMENTO DE CONCRETO HIDRAULICO EN CALLE ESPERANZA, ENTRE CALLE ANTORCHA Y TLANESSE EN LA COLONIA FRATERNIDAD ANTORCHISTA

☰ DATOS GENERALES 📍 UBICACIÓN 💰 MONTO APROBADO 📄 INFORMACIÓN FÍSICA 📧 ENVIAR QUEJA

☰ Datos Generales

Municipio o ente fiscalizable:	XALAPA
Programa:	URBANIZACIÓN MUNICIPAL
Ejercicio:	2016
Fondo:	REMANENTE DEL FONDO DE APORTACIONES PARA EL FORTALECIMIENTO DE LOS MUNICIPIOS Y DE LAS DEMARCACIONES TERRITORIALES DEL DISTRITO FEDERAL DE AÑOS ANTERIORES
Fecha programada de inicio:	4 de Marzo de 2016
Fecha programada de término:	2 de Mayo de 2016
Tipo de beneficiario:	PERSONA
Cantidad de beneficiarios:	2857
Modalidad de ejecución:	CONTRATO

📷 Reporte Fotográfico



FISCALIZACIÓN CIUDADANA



Módulo para recibir quejas:

- Facilidad para identificar las obras o acciones denunciadas
- Seguimiento a través del SEFISVER (Contralores internos)
- Son consideradas para las muestras de auditoría
- Permite adjuntar pruebas

← → sistemas.orfis.gob.mx/simverp/Obra/Detalles/28009

¿Tienes una queja respecto a esta obra?

DECLARATIVA DE PRIVACIDAD
 Acepto el tratamiento de mis datos personales (*)

Promovente (*)

Grupo social (*)
-- Seleccione --

Municipio (*)
-- Seleccione --

Motivo (*)
-- Seleccione --


Detalle (*)

INFORMACIÓN DE CONTACTO

Teléfono





Correo electrónico (*)

¿Tienes pruebas sobre tu queja (Fotos, firmas, documentos, etc.)? ¡Adjúntalas!
Seleccionar archivo | Ningún archivo seleccionado

No soy un robot 
Privacidad · Condiciones

ENVIAR

Contacto
Órgano de Fiscalización Superior del Estado de Veracruz
Carretera Xalapa-Veracruz No. 1102, Esq. Boulevard Culturas Veracruzanas, Reserva Territorial, C.P. 91096, Xalapa Veracruz

Síguenos en    

Última actualización: viernes, 1 de julio de 2016

GRACIAS POR SU ATENCIÓN

jcadena@orfis.gob.mx
radelafuente@uv.mx